



Východoslovenská vodárenská spoločnosť, a.s.
závod Košice
Komenského 50, 042 48 Košice
Call centrum: 055/7984 777
E-mail: zakaznik@vodarne.eu
www.vodarne.eu

Bankové spojenie:
ČSOB, a.s. IBAN: SK95 7500 0000 0000 2552 6893 SWIFT:CEKOSK BX
VÚB, a.s. IBAN: SK92 0200 0000 0029 7651 8951 SWIFT: SUBASK BX
UniCredit Bank Slovakia a.s. IBAN: SK36 1111 0000 0066 2641 7016 SWIFT: UNCRSK BX

Zapísaná v Obchodnom registri Mestského súdu Košice, oddiel Sa, vložka č.:1243/V • IČO: 36 570 460 • DIČ: 202 006 3518 • IČ DPH: SK202 006 3518

VÁHOPROJEKT s. r. o.
Exnárova 13
080 01 Prešov

Váš list číslo/zo dňa
1.5.2024

Naša značka
52591/2024/Ing.Ze

Vybavuje/telefón
Ing.Zeleňáková/055/7952-487
miriam.zelenakova@vodarne.eu

Košice
13.5.2024

Vec

Malá Ida – stavba: „Cyklistická cestička, prepojenie Šaca – Malá Ida“

Vyjadrenie k projektovej dokumentácii k zlúčenému územnému a stavebnému konaniu

Vo Vašej žiadosti zo dňa 1.5.2024 ste nás požiadali o vyjadrenie k projektovej dokumentácii pre účel zlúčeného územného a stavebného konania stavby: „**Cyklistická cestička, prepojenie Šaca – Malá Ida**“ v k. ú. Malá Ida.

V sprievodnej správe je uvedené, že projektová dokumentácia rieši umiestnenie cyklistickej cestičky v k. ú. Malá Ida, ktorá prepojí pripravovanú cyklocestičku v k. ú. Šaca riešenú v rámci stavby „Cyklistická cestička Šaca – Malá Ida (ÚDI Košice, s.r.o., 08/2021)“ samostatnou trasou. Cyklistická cestička je navrhnutá ako obojsmerná komunikácia tvorená asfaltovým betónom šírky spevnenia 3 m a celkovej dĺžky cca 1827 m so šírkou jazdného pruhu 1,5 m. Nespevnená krajnica šírky 0,25 m je navrhnutá po oboch stranách a v miestach, kde je to potrebné (na konci úseku s potokom Ida), sa osadí zábradlie výšky 1,3 m, dopravné a turistické značenie a informačné tabule. Nakoľko lokalita v ktorej je trasa navrhnutá je hospodársky aj turisticky využívaná, osadia sa prvky zamedzujúce vchádzaniu na trasu ako rampy, stĺpy, podušky a. i. **Odvodnenie** povrchových vôd je riešené 2%-ným priečnym a pozdĺžnym sklonom smerom k obrubníku a následne do terénu. Na ľavej strane cyklocestičky sa pred navrhovanými priepustami zriadi spevnený rigol. Priepusty budú odvádzať dažďové vody popod komunikáciu. V mieste prítoku potoka Ida sa zriadi aj rámový priepust.

Stavebníkom je Košický samosprávny kraj.

Geodeticky zameranú trasu verejného vodovodu HDPE DN 100 mm a verejnej splaškovej kanalizácie PVC DN 300 mm v blízkosti záujmového územia sme Vám zakreslili do priloženej situácie č. 1. Trasu vodovodného potrubia PVC DN 100 mm, prírodného vodovodu O DN 300 mm a verejnej splaškovej kanalizácie PVC DN 300 mm (v situácii vyznačená žltou) sme Vám zakreslili **informatívne**. Upozorňujeme, že v záujmovom území sa môžu nachádzať aj vodovodné a kanalizačné prípojky, ktoré v priloženej situácii č. 1 nie sú zakreslené. Verejný vodovod je uložený v nezamrzajúcej hĺbke 1,0 – 1,5 m. Verejná kanalizácia je uložená nižšie ako verejný vodovod. Tieto hĺbky sú informatívne nakoľko od výstavby vodovodu a kanalizácie mohlo dôjsť k zmene nivelety terénu. **Presnú trasu vodovodu a kanalizácie žiadame určiť vytýčením priamo v teréne našimi pracovníkmi na základe objednávky!** V ostatných častiach záujmového územia sa verejné siete vodovodu a kanalizácie v našej operatívnej správe a údržbe nenachádzajú.

K predloženej PD uvádzame nasledovné pripomienky:

- Na začiatku úseku navrhovaná cyklistická cestička križuje verejnú splaškovú kanalizáciu PVC DN 300 mm. Na základe uvedeného žiadame spracovať výkres križovania navrhovanej cyklistickej cestičky s verejnou splaškovou kanalizáciou.

- V blízkosti navrhovanej stavby, pozdĺž celej trasy cyklistickej cestičky je trasované potrubie vodovodu PVC DN 100 mm. Predmetný vodovod ako aj všetky inžinierske siete v správe VVS, a.s. žiadame do situácie vyznačiť na základe vytýčenia našimi pracovníkmi v teréne. Termín vytýčenia vodovodu si dohodnete u vedúceho pátracej skupiny p. Ing. Miloslava Galduna, t. č.: 0902 968 261.
- V častiach, kde dochádza ku križovaniu, resp. súbehu navrhovanej stavby s inžinierskymi sieťami, žiadame v situácii vyznačiť ochranné pásmo vodovodného a kanalizačného potrubia. V zmysle §19, zákona č. 442/2002 Z. z. žiadame rešpektovať pásmo ochrany vodovodného a kanalizačného potrubia v majetku a v správe VVS, a.s., ktoré sa vymedzuje zvislými plochami vedenými po oboch stranách vodovodného potrubia verejného vodovodu alebo potrubia stokovej siete verejnej kanalizácie vedenými od ich osi vo vodorovnej vzdialenosti 1,8 m pri verejnom vodovode a verejnej kanalizácii do priemeru 500 mm vrátane. V pásme ochrany je zakázané vykonávať zemné práce, umiestňovať stavby, konštrukcie alebo iné podobné zariadenia alebo vykonávať činnosti, ktoré obmedzujú prístup k verejnému vodovodu alebo verejnej kanalizácii alebo ktoré by mohli ohroziť ich technický stav, vysádzať trvalé porasty, umiestňovať skládky, vykonávať terénne úpravy.
- V situácii žiadame vyznačiť navrhované nadzemné objekty (zábradlia, rampy, stĺpy, podušky a i.).

Vodohospodárske zariadenie žiadame v plnom rozsahu rešpektovať a pri projektovaní dodržať požiadavky STN 73 6005. Pre upresnenie, pred vypracovaním projektovej dokumentácie, v súlade so zákonom č. 442/2002 Z. z. žiadame objednať vytýčenie našich zariadení vodovodného a kanalizačného potrubia. K objednávke pre vytýčenie je potrebné predložiť kópiu situácie so zakreslenými sieťami (viď príloha). Termín vytýčenia vodovodu a kanalizácie si dohodnete u vedúceho pátracej skupiny p. Ing. Miloslava Galduna, t. č.: 0902 968 261.


Projektovú dokumentáciu žiadame prepracovať v zmysle pripomienok a opätovne predložiť našej spoločnosti na posúdenie.

Toto vyjadrenie podlieha spoplatneniu v zmysle zákona č. 18/1996 Zb. a 442/2002 Z. z.

Platnosť vyjadrenia je 2 roky od dátumu jeho vyhotovenia.

S pozdravom

**Východoslovenská
vodárenská spoločnosť, a.s.**
Komenského 50, 042 48 Košice
IČO: 36570460, IČ DPH: SK2020063518
závod Košice - 3 -

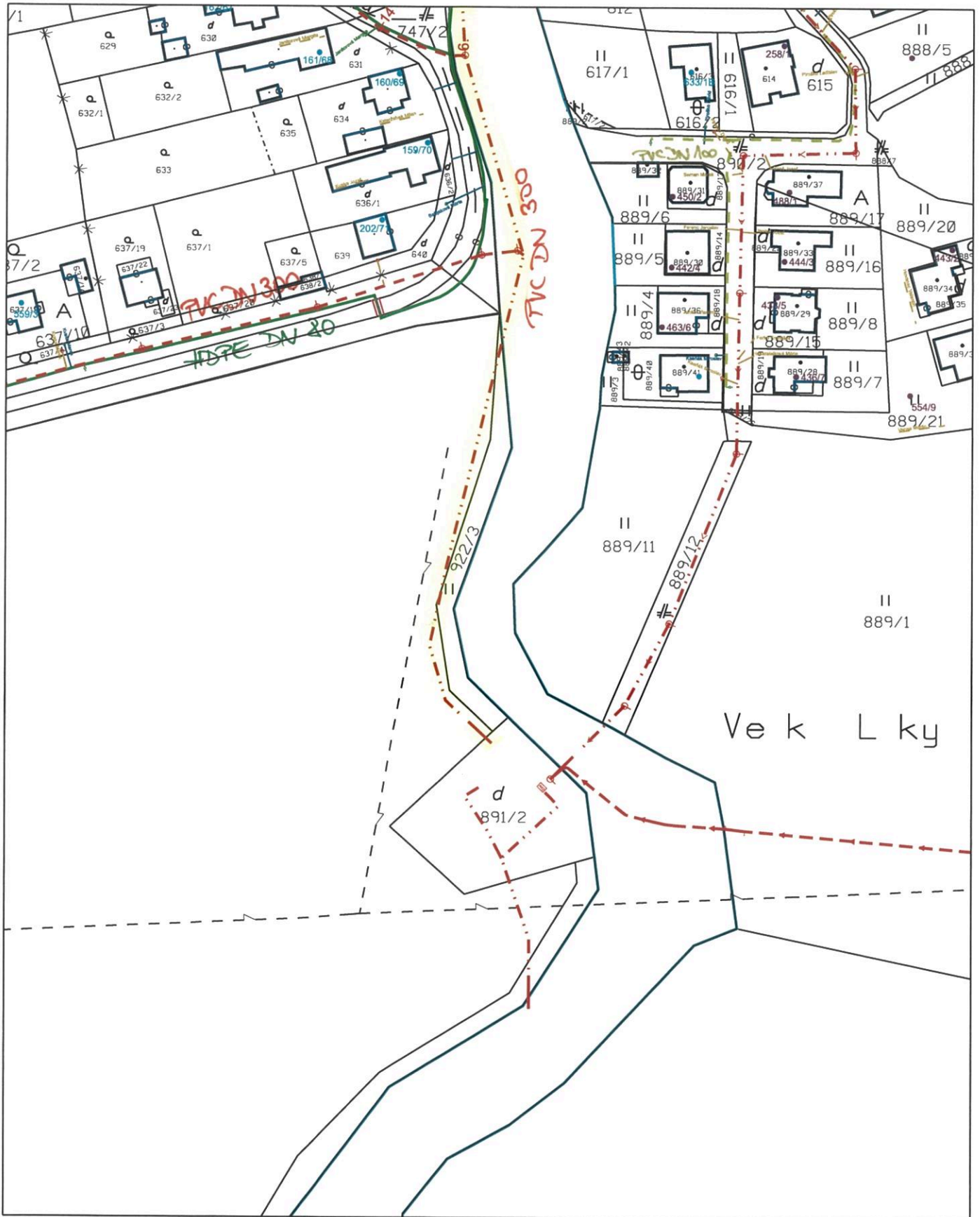


Ing. Ivan Dubovský
riaditeľ závodu

Príloha
3 x situácia

Kópia
Tech. Odd., závod KE
1758-2024/N-KE
F 1.28/5

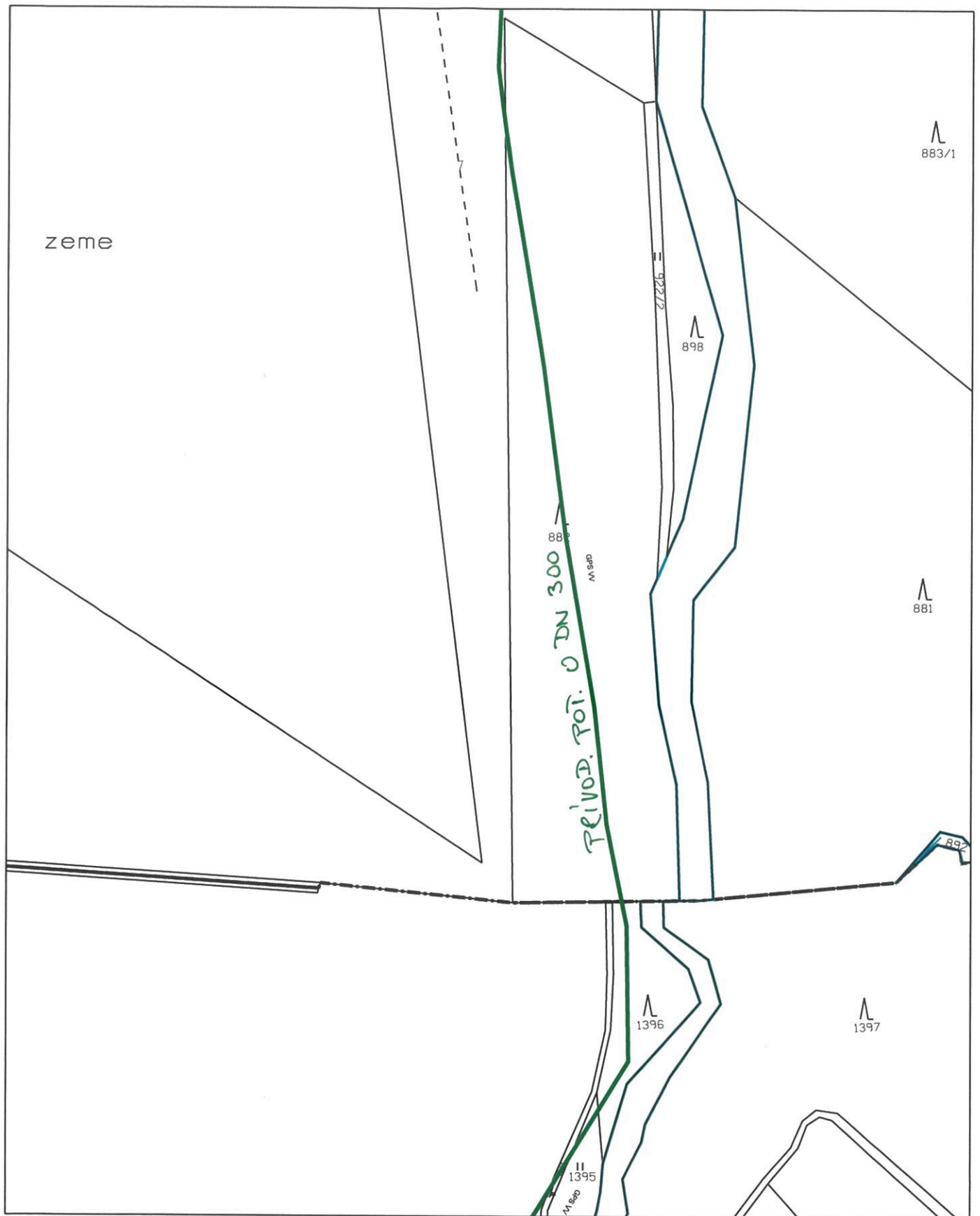
UIAaKM-009-2011



Mierka 1:1500

— VODOVOD
- - - KANALIZÁCIA

Ve k L ky



zeme

△
883/1

△
898

PRÍVOD. POT. O DN 300


△
881

△
892

△
1396

△
1397

△
1395



Mierka 1:2000

— VODOVOD